


Sct. Maries Vænge



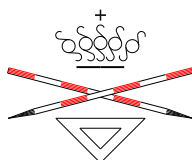

# Sct. Maries Vænge nr. 6 1p

Spildevandsstik  
DK: 64.76  
BK: 62.56

Vandrende  
BK: 64.31

Tegningen er udført som et pdf-dokument.

Ved printning af et pdf-dokument kan der forekomme en skalering af tegningens måleforhold. Anførte dimensioner er vandrette afstande i meter.



Landinspektør • firmaet  
**Bonefeld & Bystrup A/S**  
Strandpromenaden 6 8700 Horsens  
Tlf. 76 28 60 60 Fax. 76 28 60 61  
post@landplan.dk www.bonefeld-bystrup.dk

**Kloakkort vedr.:**  
Sct Maries Vænge nr. 6  
Matr.nr. 1-p, Snærild By, Odder  
Odder Kommune

Fil	Dato		Init.	Godkendt
	Målt			
J nr 43408	Tegn. udg.	Dato	Tegnet 20.11.2018 sfs	landinspektør
Kotesystem DVR90		Målforhold 1:250		

Godkendt	
landinspektør	