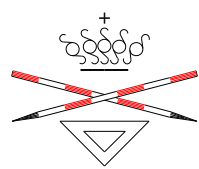
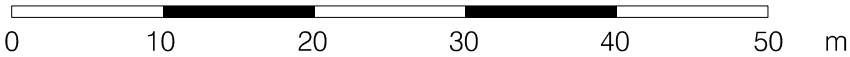
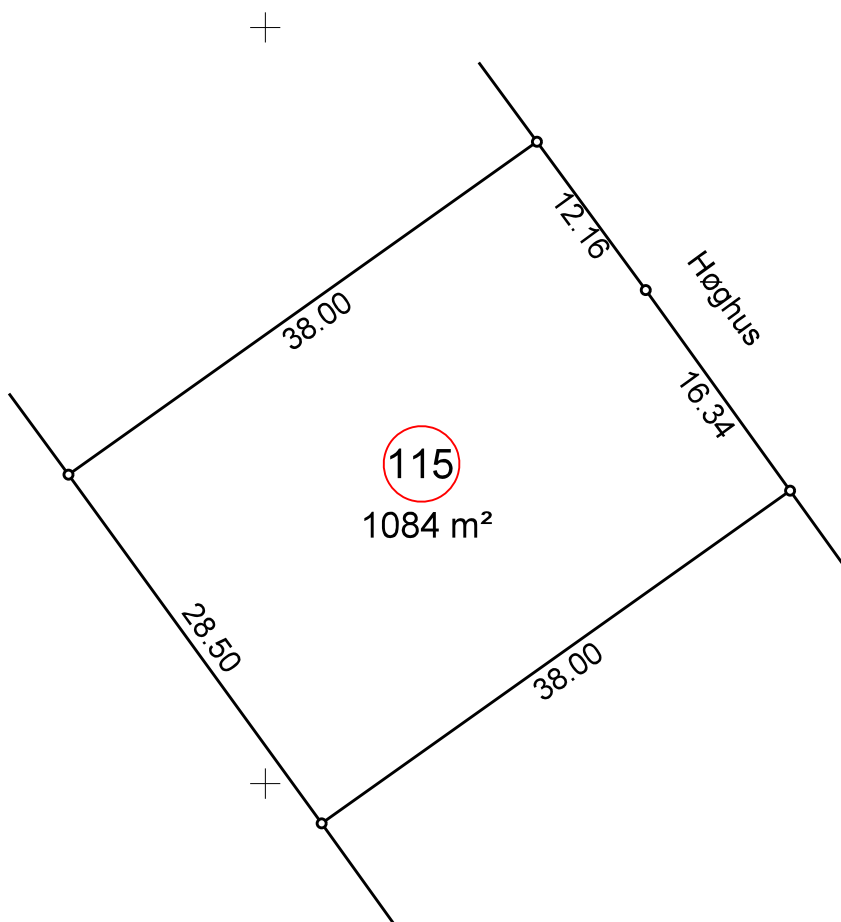
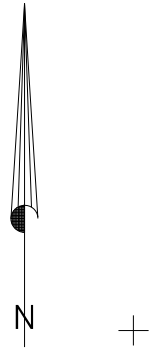


Alle dimensioner er vandrette afstande
 Tegningen er udført som et pdf-dokument
 Ved print af et pdf-dokument kan der forekomme
 skalering af tegningens indhold



Landinspektør • firmaet Bonefeld & Bystrup A/S Strandpromenaden 6 8700 Horsens Tlf. 76 28 60 60 Fax. 76 28 60 61 post@landplan.dk www.bonefeld-bystrup.dk				Parcelkort vedr. Høghus nr. 115 Lokalplan nr. 1113 Odder Kommune	
Fil		Dato		Godkendt	
		Målt -			
J nr	Tegn. udg.	Dato	Tegnet	27.11.15	cpe
39043			Kotesystem	Målførhald	1:500
landinspektør					