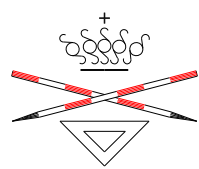
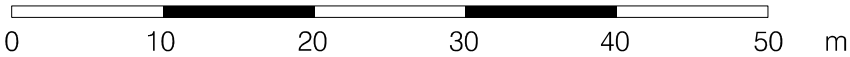
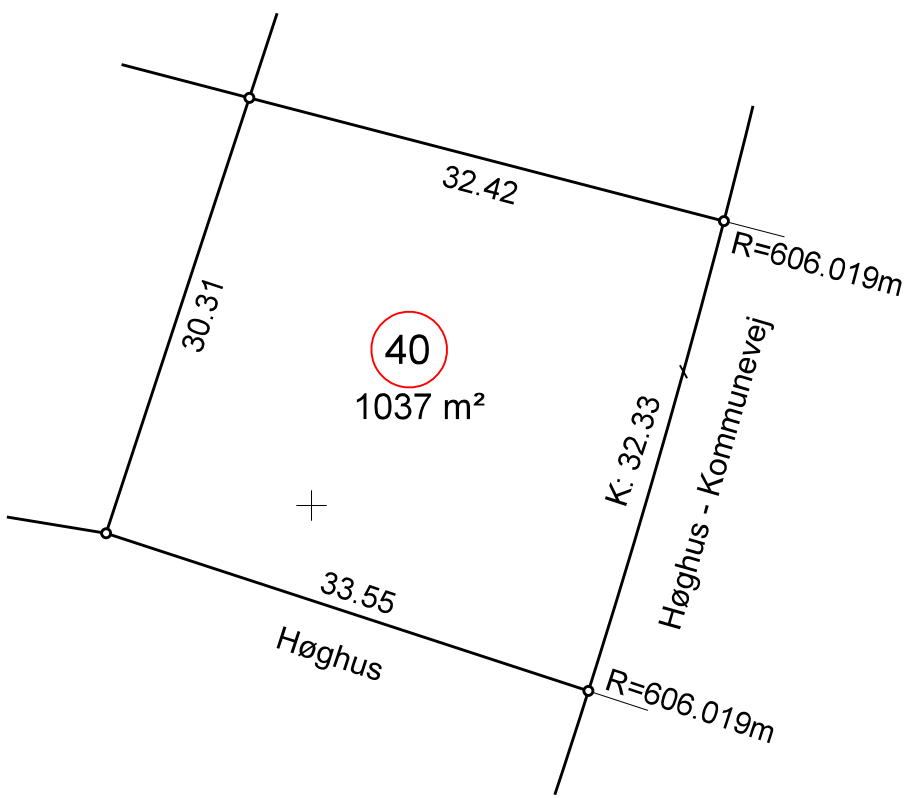



Alle dimensioner er vandrette afstande  
 Tegningen er udført som et pdf-dokument  
 Ved print af et pdf-dokument kan der forekomme  
 skalering af tegningens indhold



Landinspektør • firmaet <b>Bonefeld &amp; Bystrup A/S</b> Strandpromenaden 6 8700 Horsens Tlf. 76 28 60 60 Fax. 76 28 60 61 post@landplan.dk www.bonefeld-bystrup.dk				Parcelkort vedr. Høghus nr. 40 Lokalplan nr. 1113 Odder Kommune	
Fil		Dato		Godkendt	
		Målt			
J nr	Tegn. udg.	Dato	Tegnet	25.11.15	cpe
39043			Kotesystem	Målførhld	1:500
landinspektør					