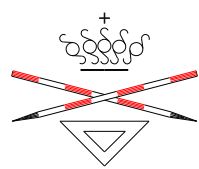
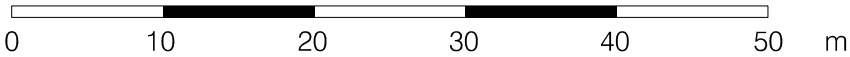
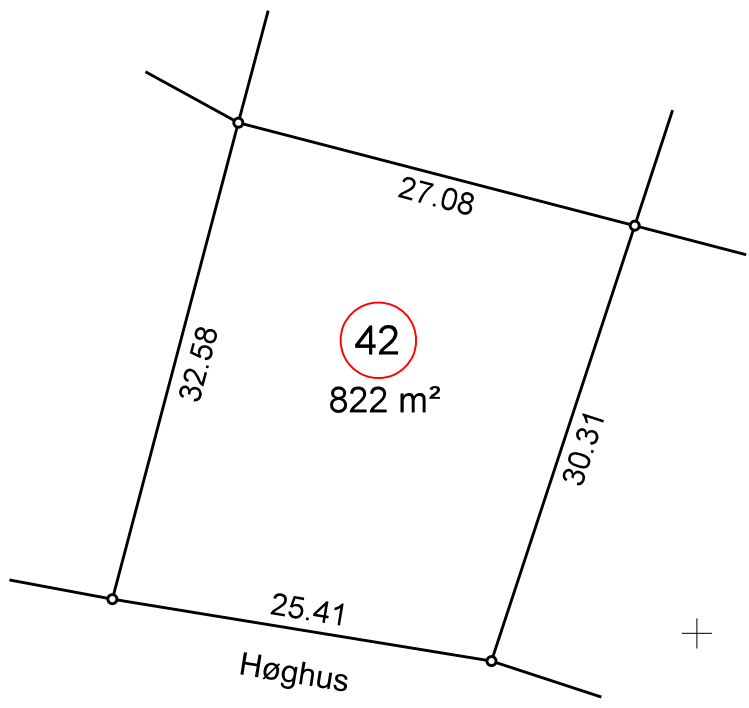


Alle dimensioner er vandrette afstande  
 Tegningen er udført som et pdf-dokument  
 Ved print af et pdf-dokument kan der forekomme  
 skalering af tegningens indhold



Landinspektør • firmaet  
**Bonefeld & Bystrup A/S**  
 Strandpromenaden 6 8700 Horsens  
 Tlf. 76 28 60 60 Fax. 76 28 60 61  
 post@landplan.dk www.bonefeld-bystrup.dk

Fil	Dato		Int.
	Målt	-	-
J nr	Tegn. udg.	Dato	Tegnet 25.11.15 cpe
39043			Kotesystem Målførhøld 1:500

**Parcelkort vedr.**  
 Høghus nr. 42  
 Lokalplan nr. 1113  
 Odder Kommune

Godkendt
landinspektør