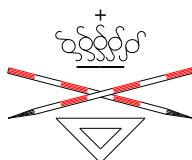
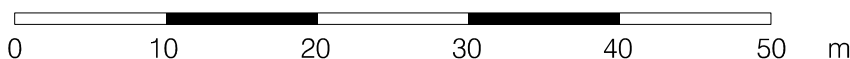
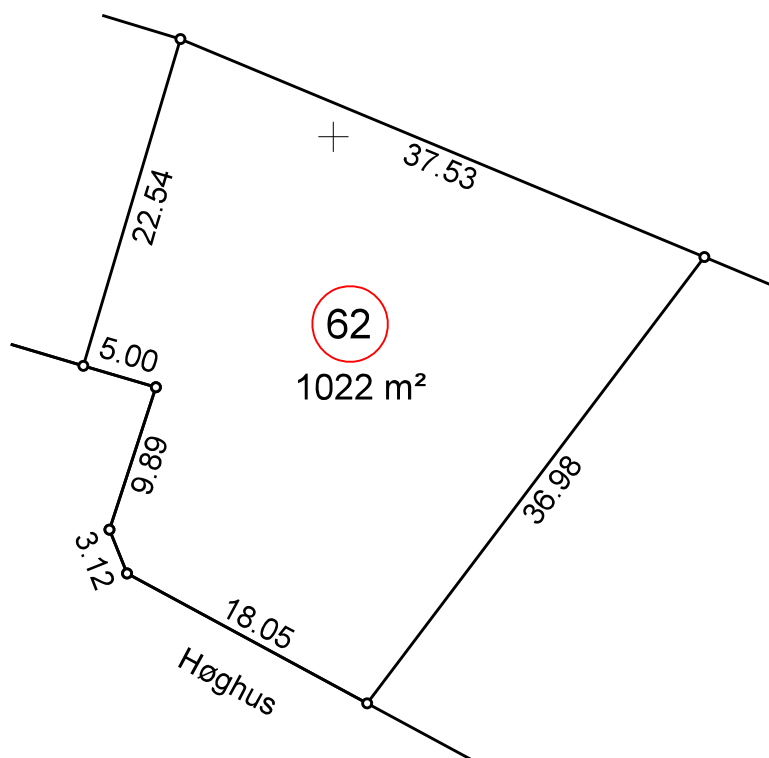


Alle dimensioner er vandrette afstande  
 Tegningen er udført som et pdf-dokument  
 Ved print af et pdf-dokument kan der forekomme  
 skalering af tegningens indhold



Landinspektør • firmaet  
**Bonefeld & Bystrup A/S**  
 Strandpromenaden 6 8700 Horsens  
 Tlf. 76 28 60 60 Fax. 76 28 60 61  
 post@landplan.dk www.bonefeld-bystrup.dk

**Parcelkort vedr.**  
 Høghus nr. 62  
 Lokalplan nr. 1128  
 Odder Kommune

Fil		Dato		Int.	
Målt		-		-	
J nr	Tegn. udg.	Dato		Tegnet	27.11.15
39043				Kotesystem	Målforhold
					1:500

Godkendt
landinspektør