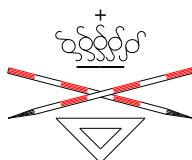
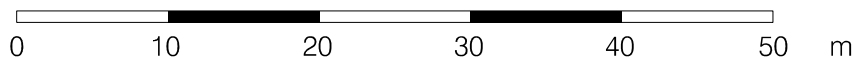
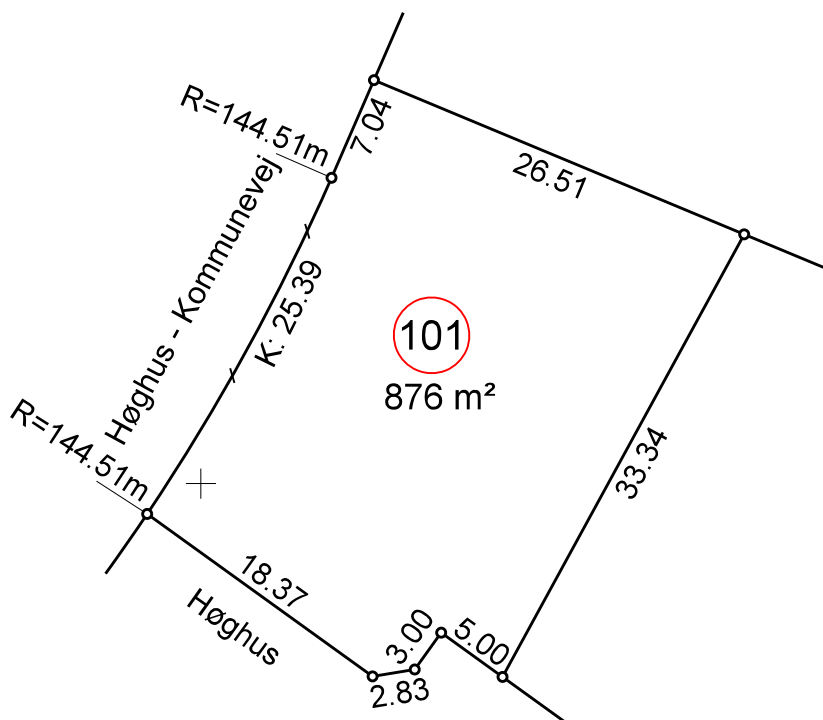
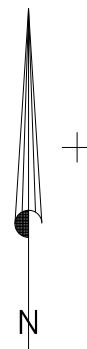


Alle dimensioner er vandrette afstande
 Tegningen er udført som et pdf-dokument
 Ved print af et pdf-dokument kan der forekomme
 skalering af tegningens indhold



Landinspektør • firmaet
Bonefeld & Bystrup A/S
 Strandpromenaden 6 8700 Horsens
 Tlf. 76 28 60 60 Fax. 76 28 60 61
 post@landplan.dk www.bonefeld-bystrup.dk

Parcelkort vedr.
 Høghus nr. 101
 Lokalplan nr. 1113
 Odder Kommune

FI	Dato		Int.
	Målt	-	-
J nr	Tegn. udg.	Dato	Tegnet 25.11.15 cpe
39043			Kotesystem Målførhald 1:500

Godkendt
landinspektør