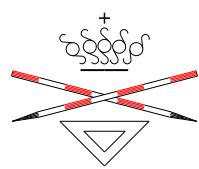
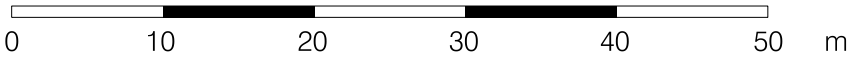
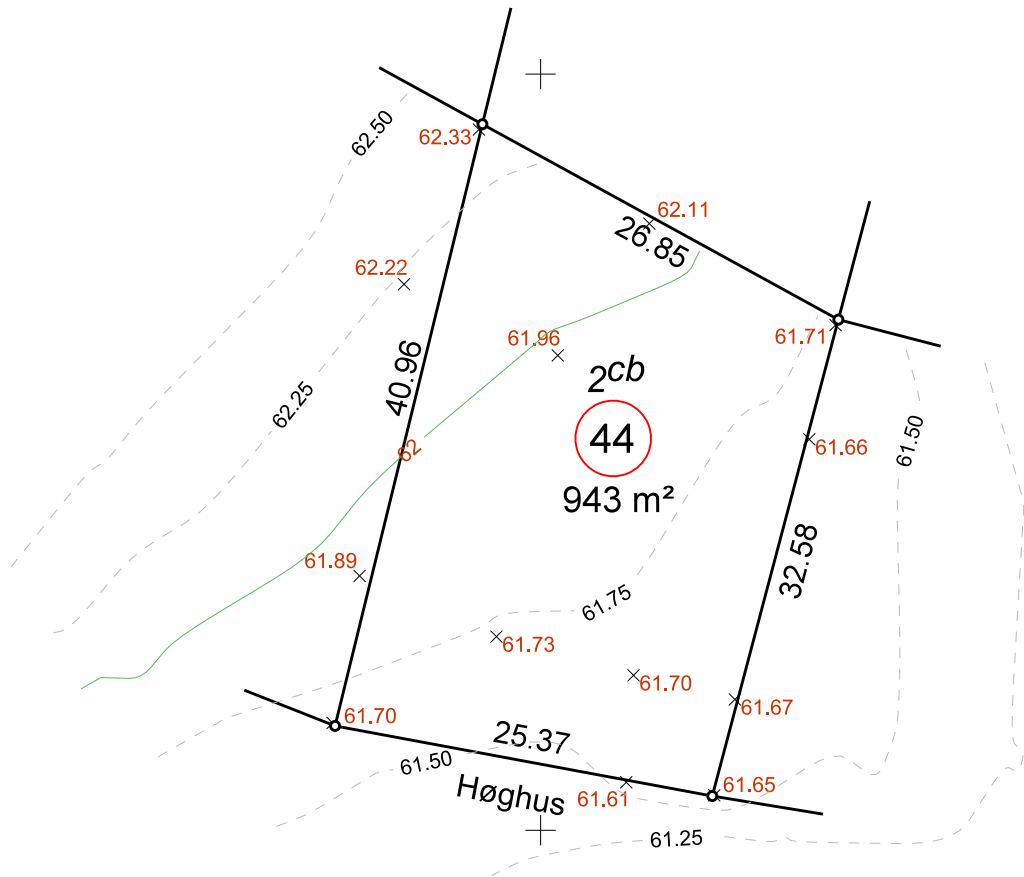


Alle dimensioner er vandrette afstande
 Tegningen er udført som et pdf-dokument
 Ved print af et pdf-dokument kan der forekomme
 skalering af tegningens indhold



Landinspektør • firmaet
Bonefeld & Bystrup A/S
 Strandpromenaden 6 8700 Horsens
 Tlf. 76 28 60 60 Fax. 76 28 60 61
 post@landplan.dk www.bonefeld-bystrup.dk

Fil	Dato		Init.
	Målt	07.07.16	sst
J nr 39043	Tegn. udg.	Dato	Tegnet
			13.07.16
Kotesystem		Målforhold	
DVR90		1:500	

Kotekort vedr.
 matr.nr. 2-cb, Snærrild By, Odder
 Høghus 44, 8300 Odder
 Odder Kommune

Godkendt
landinspektør