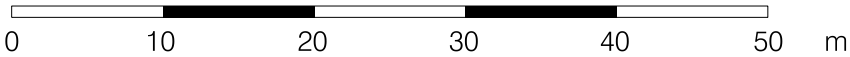
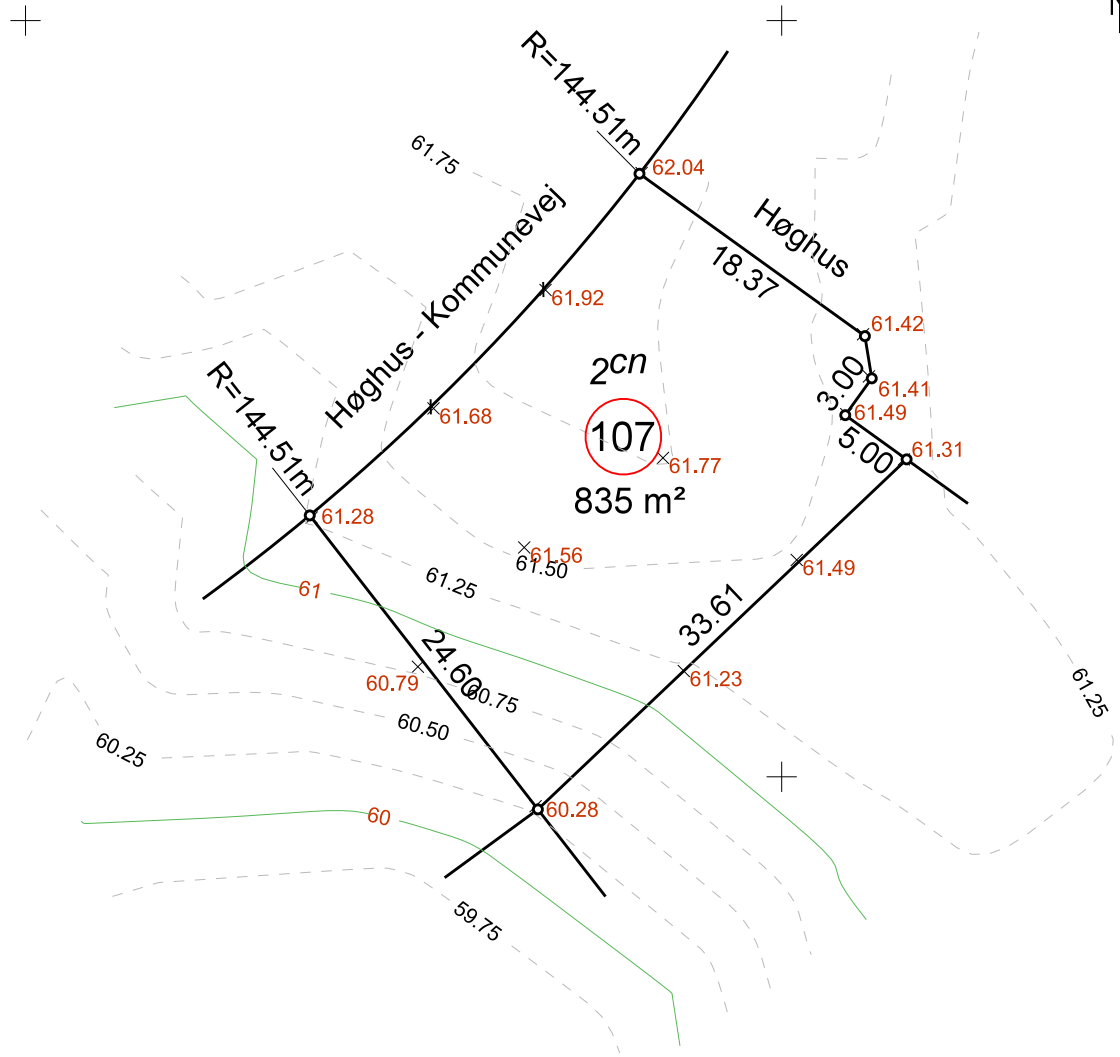

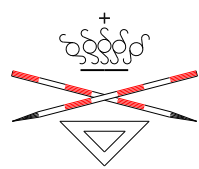


Alle dimensioner er vandrette afstande
 Tegningen er udført som et pdf-dokument
 Ved print af et pdf-dokument kan der forekomme
 skalering af tegningens indhold



Landinspektør • firmaet
Bonefeld & Bystrup A/S
 Strandpromenaden 6 8700 Horsens
 Tlf. 76 28 60 60 Fax. 76 28 60 61
 post@landplan.dk www.bonefeld-bystrup.dk

Kotekort vedr.
 matr.nr. 2-cn, Snærild By, Odder
 Høghus 107, 8300 Odder
 Odder Kommune



Fil	Dato		Init.	Godkendt
	Målt	07.07.16	sst	
J nr	Tegn. udg.	Dato	Tegnet	Målforhold
39043			13.07.16	
			Kotesystem	Målforhold
			DVR90	1:500

landinspektør