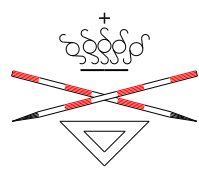
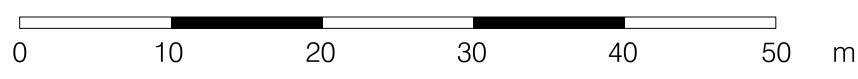
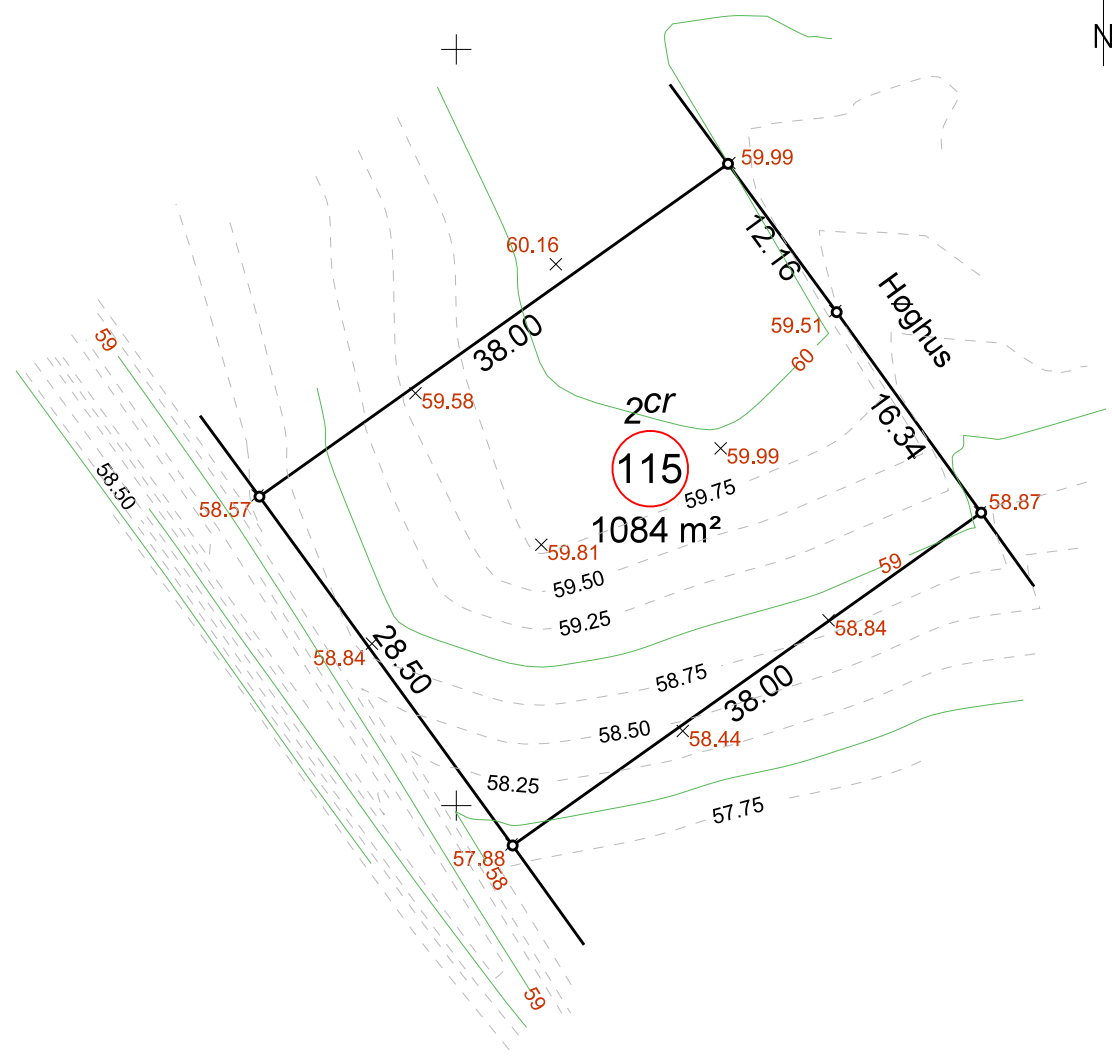
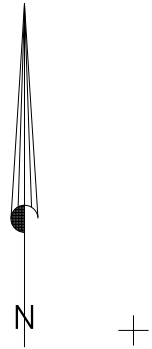


Alle dimensioner er vandrette afstande  
 Tegningen er udført som et pdf-dokument  
 Ved print af et pdf-dokument kan der forekomme  
 skalering af tegningens indhold



Landinspektør • firmaet			
<b>Bonefeld &amp; Bystrup A/S</b>			
Strandpromenaden 6		8700 Horsens	
Tlf. 76 28 60 60		Fax. 76 28 60 61	
post@landplan.dk		www.bonefeld-bystrup.dk	
Fil		Dato	Int.
		Målt	07.07.16
		Tegnet	13.07.16
J nr	Tegn. udg.	Dato	
39043			
		Kotesystem	Målforhold
		DVR90	1:500

<b>Kotekort vedr.</b>
matr.nr. 2cr, Snærild By, Odder
Høghus 115, 8300 Odder
Odder Kommune
Godkendt
landinspektør