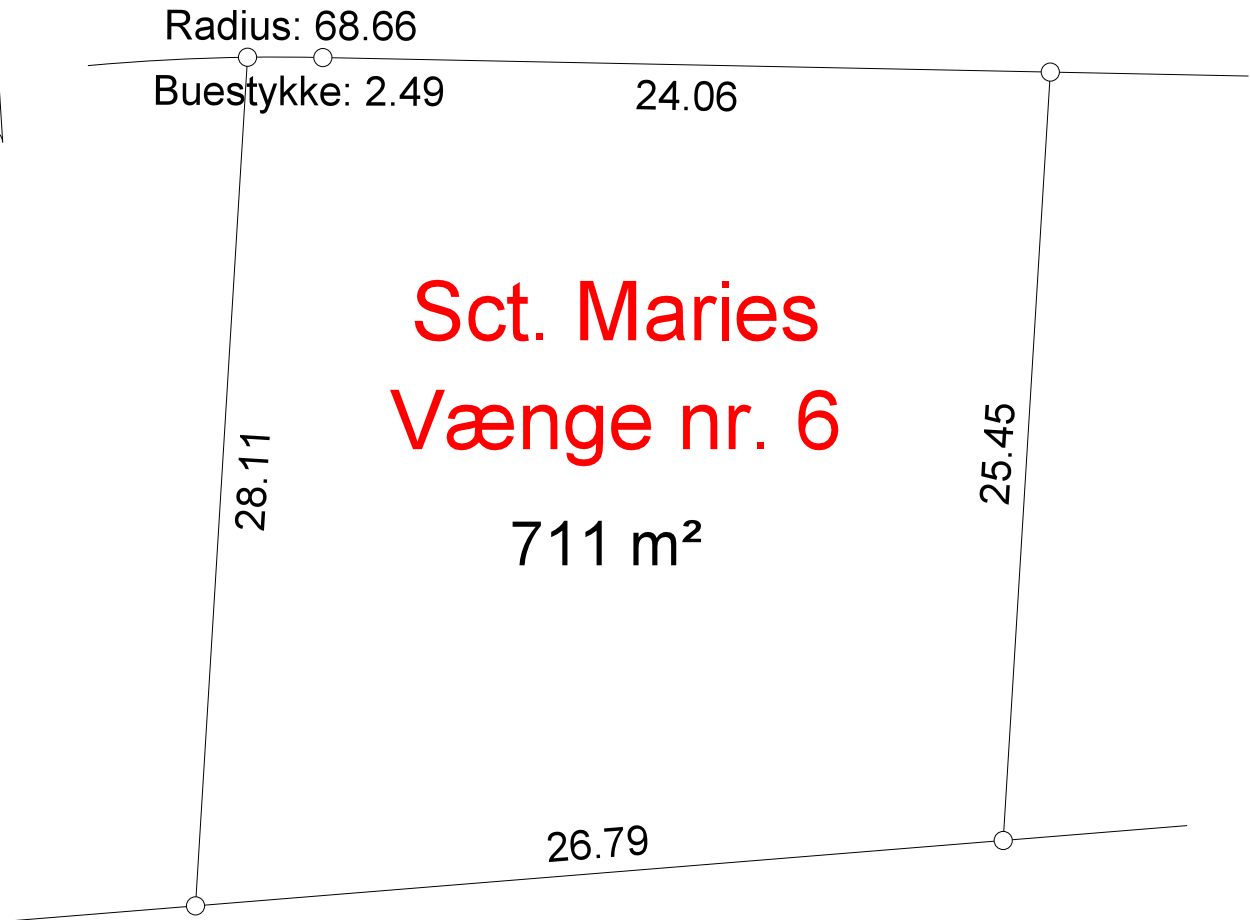
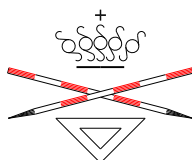
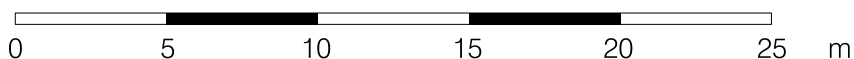


Sct. Maries Vænge



Tegningen er udfør om et pdf-dokument.

Ved printning af et pdf-dokument kan der forekomme en skalering af tegningens måleforhold. Anførte dimensioner er vandrette afstande i meter.



Landinspektør • firmaet
Bonefeld & Bystrup A/S
Strandpromenaden 6 8700 Horsens
Tlf. 76 28 60 60 Fax. 76 28 60 61
post@landplan.dk www.bonefeld-bystrup.dk

Parcelkort vedr.:
Sct Maries Vænge nr. 6
Lokalplan nr. 1134
Odder Kommune

Fil		Dato		Init.	
J nr	Tegn. udg.	Dato	Målt	Tegnet	Målforhold
43408				03.04.2018 sfs	1:250
			Kotesystem		

Godkendt	
landinspektør	